dott. Ing. Giovanni Periodo
via Francesco Petrarca n°7
80024 Cardito (NA)
giovanni.periodo@ingpec.eu

al COMUNE SAN TAMMARO
PROVINCIA DI CASERTA

RICHIESTA DI APPROVAZIONE

PIANO DI LOTTIZZAZIONE

APPEZZAMENTI TERRENO UBICATI S.S 7 BIS- CENSITI IN CATASTO AL FG. 12/B, P.LLE 7, 2002, 483, 8, 223, 222, 221, 220, 378, 381, 380, 162, 379, 377,161, 586, 159, 40, 486, 546, 350, 160 E 302. AI SENSI DEL P.U.C. APPROVATO CON DELIBERA DEL CONSIGLIO COMUNALE N. 38 DEL 28.12.2017, DELL'ART. 35 DELLE NTA VIGENTI E DELLA L.R. 16/2004 E SMI. ZONA OMOGENEA D4

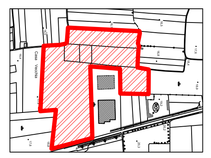

Tavola		scala
5	RILIEVO TOPOGRAFICO Rilevo topografico della superficie oggetto di PUA con indicazione quote altimetriche e monografia	1:500

Il Committente:
Barra Ferdinando
(proprietario)

Il Progettista:
dott. ing. Giovanni Periodo

Data: Novembre 2018

SCALA DI RAPPRESENTAZIONE
1:500

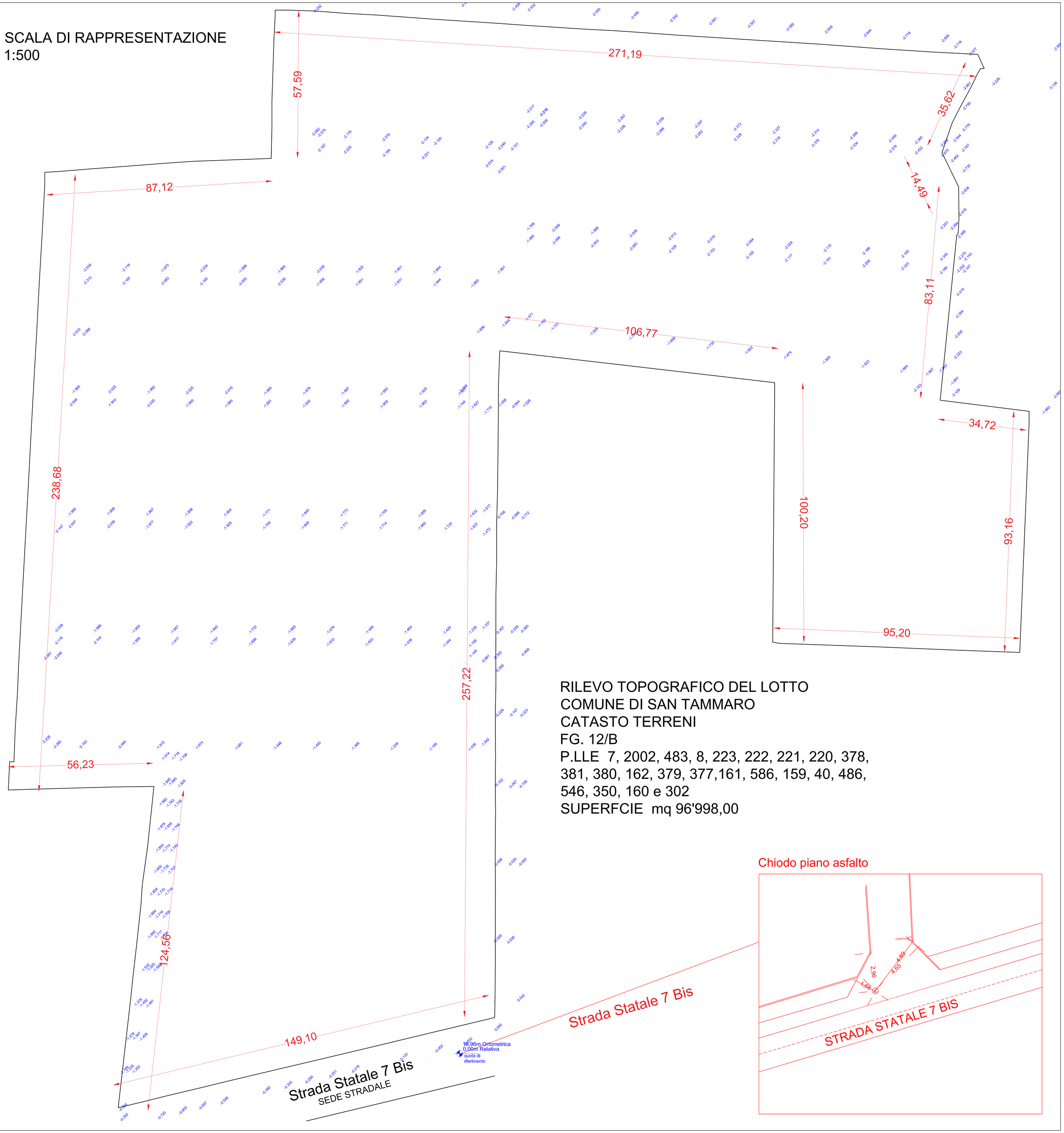

FOTOGRAFIA

VERTICE N° 430113R II° Ordn

PROVINCIA: CASERTA COMUNE: S. TAMMARO LOCALITA: S. TAMMARO
ACCESSO: INGRESSO MERCATO AGROALIMENTARE DI S. TAMMARO

UBICAZIONE: SU CORDONE IL CLS
MATERIALIZZAZIONE: CHIODO IN ACCIAIO CON BORCHIA

COORDINATE

WGS 84	E.D. 50	ROMA 40	GAUSS-BOAGA	U.T.M. (E.D.50)	U.T.M. (WGS84)
φ= 41° 05' 14.2503"	φ= 41° 05' 17.932 "	φ= 41° 05' 11.8701"	N= 4548054.47	N= 4548092.61	N= 4548736.03
L= 14° 17' 22.1927"	L= 14° 13' 25.278 "	L= 1° 40' 14.3098"	E= 2454723.40	E= 434794.07	E= 434724.93

Q. ORTOMETRICA: 21,79 Q. ELLISSOIDICA: 69,24 Piano di paragone: SONMETA' OAVDIO

Data di installazione: 05/82/2002 Data delle misure: 06/82/2002
Note: Il responsabile della Ditta: Curzio Belavita

STRALCIO CARTOGRAFICO

SCHIZZO MONOGRAFICO

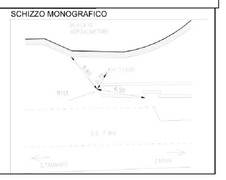

RILEVO TOPOGRAFICO DEL LOTTO
COMUNE DI SAN TAMMARO
CATASTO TERRENI
FG. 12/B
P.LLE 7, 2002, 483, 8, 223, 222, 221, 220, 378, 381, 380, 162, 379, 377,161, 586, 159, 40, 486, 546, 350, 160 e 302
SUPERFCIE mq 96'998,00

Chiodo piano asfalto